



COMUNE
DI
SAN CASCIANO
IN VAL DI PESA
Provincia di Firenze



Tav. 2c

REGOLAMENTO URBANISTICO

Località
Chiesanuova

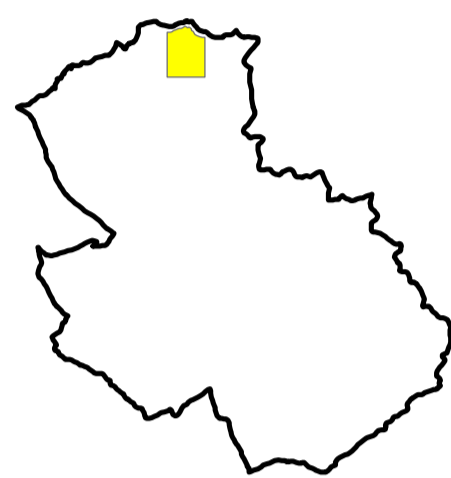
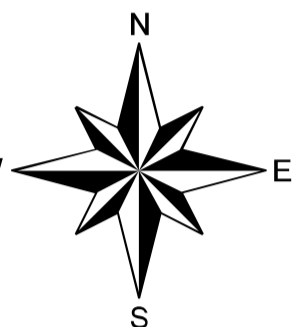
Indagini geologico - tecniche

Carta della pericolosità idraulica (Greve e Pesa)

Settembre 2011

Scala: 1:2.000

Quadro d'unione w



Studio Geologico Dott. Geol. Alessandro Murratzu
Via Silvio Pellico, 14/16
Certaldo (FI) - Tel. 0571/651312

Legenda


 **I4** Pericolosità idraulica molto elevata

 **I3** Pericolosità idraulica elevata

 **I2** Pericolosità idraulica media

 **I1** Pericolosità idraulica bassa

 Reticolo idraulico

 Comparti e/o previsioni urbanistiche con singole schede di fattibilità

